

Die Sonnenstrassen

Tour
220 km

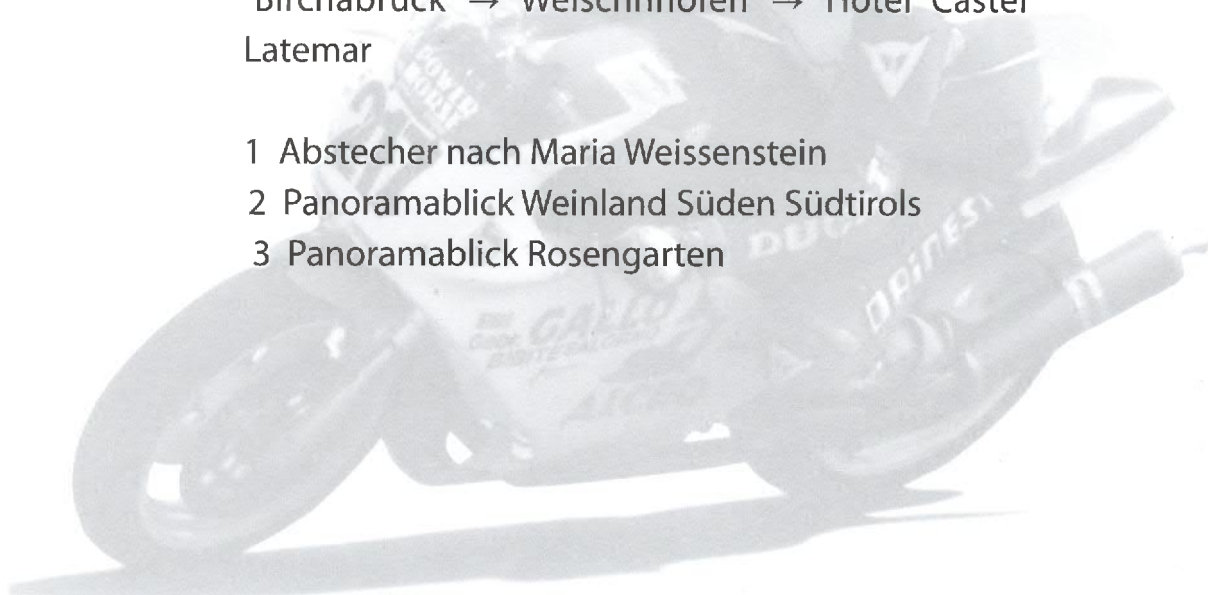


Hotel Castel Latemar → Welschnhofen →
Birchabruck ↪ Deutschnofen ↪ Petersberg¹ →
Aldein → Nach Aldeiner Brücke ↪ Kaltenbrunn
↪ Truden² → Neumarkt ↪ Auer ↪ Kaltern ↪
Mendelpass → Fondo ↪ Gampenpass → Lana
↪ Meran Sud ↪ Sinich ↪ Schenna ↪ Hafling →
Mölten ↪ Jenesien³ → Bozen ↪ Sarntal ↪ In
Sarntal bei Puntzen rechts ab ↪ Lengmos →
Klobenstein ↪ Bozen ↪ Eggental →
Birchabruck → Welschnhofen → Hotel Castel
Latemar

1 Abstecher nach Maria Weissenstein

2 Panoramablick Weinland Süden Südtirols

3 Panoramablick Rosengarten





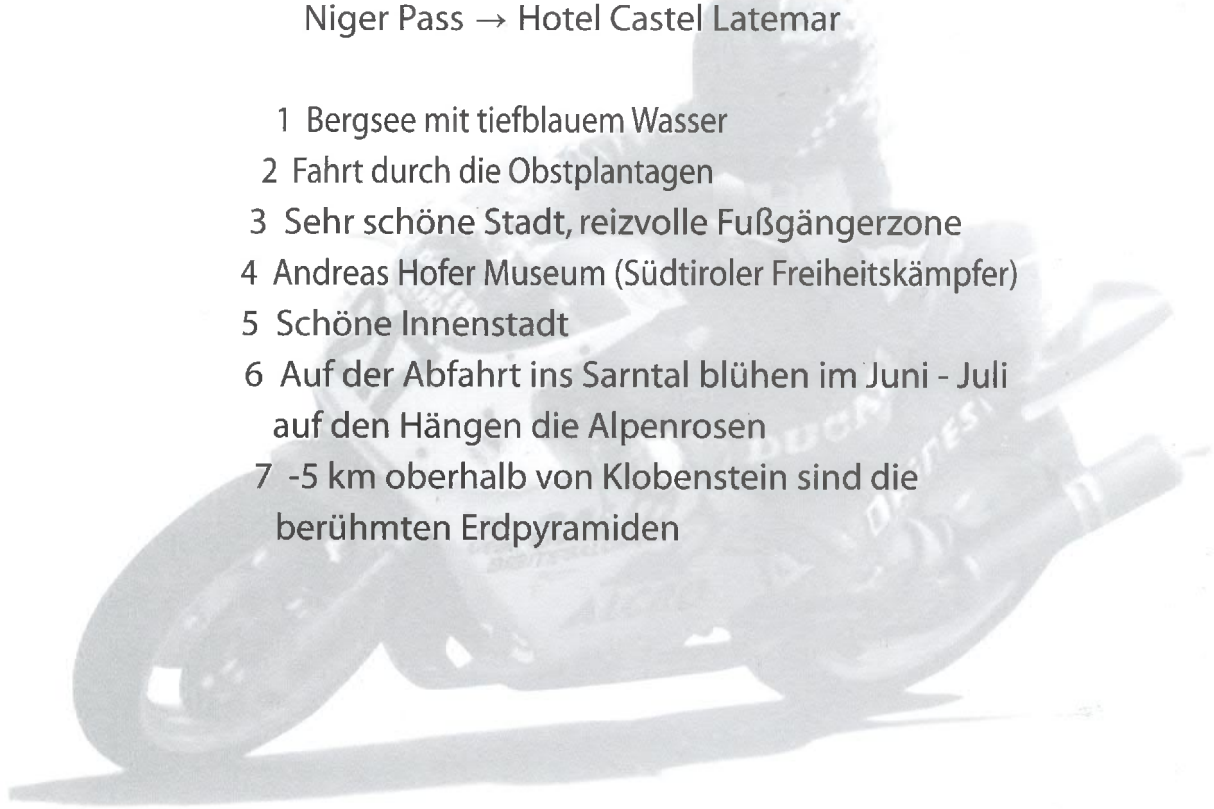
Jaufen Pass, Penser Joch und Ritten

230 km



Hotel Castel Latemar → Karer See¹ → Eggen Tal
↪ Bozen ↪ Siegmundskron ↪ Andrian² →
Prissian → Lana ↪ Meran³ ↪ Riffian → St. Martin⁴
→ St. Leonhart ↪ Jaufen Pass → Kalch →
Sterzing⁵ ↪ Stilfes → Penser Joch⁶ →
Weissenbach → Sarnthein → nach ca. 10 km ↪
(Ritten) Oberinn → Klobenstein⁷ ↪ Unterinn →
Bozen ↪ Blumau ↪ Richtung Seis ↪ Tiers →
Niger Pass → Hotel Castel Latemar

- 1 Bergsee mit tiefblauem Wasser
- 2 Fahrt durch die Obstplantagen
- 3 Sehr schöne Stadt, reizvolle Fußgängerzone
- 4 Andreas Hofer Museum (Südtiroler Freiheitskämpfer)
- 5 Schöne Innenstadt
- 6 Auf der Abfahrt ins Sarntal blühen im Juni - Juli
auf den Hängen die Alpenrosen
- 7 -5 km oberhalb von Klobenstein sind die
berühmten Erdpyramiden






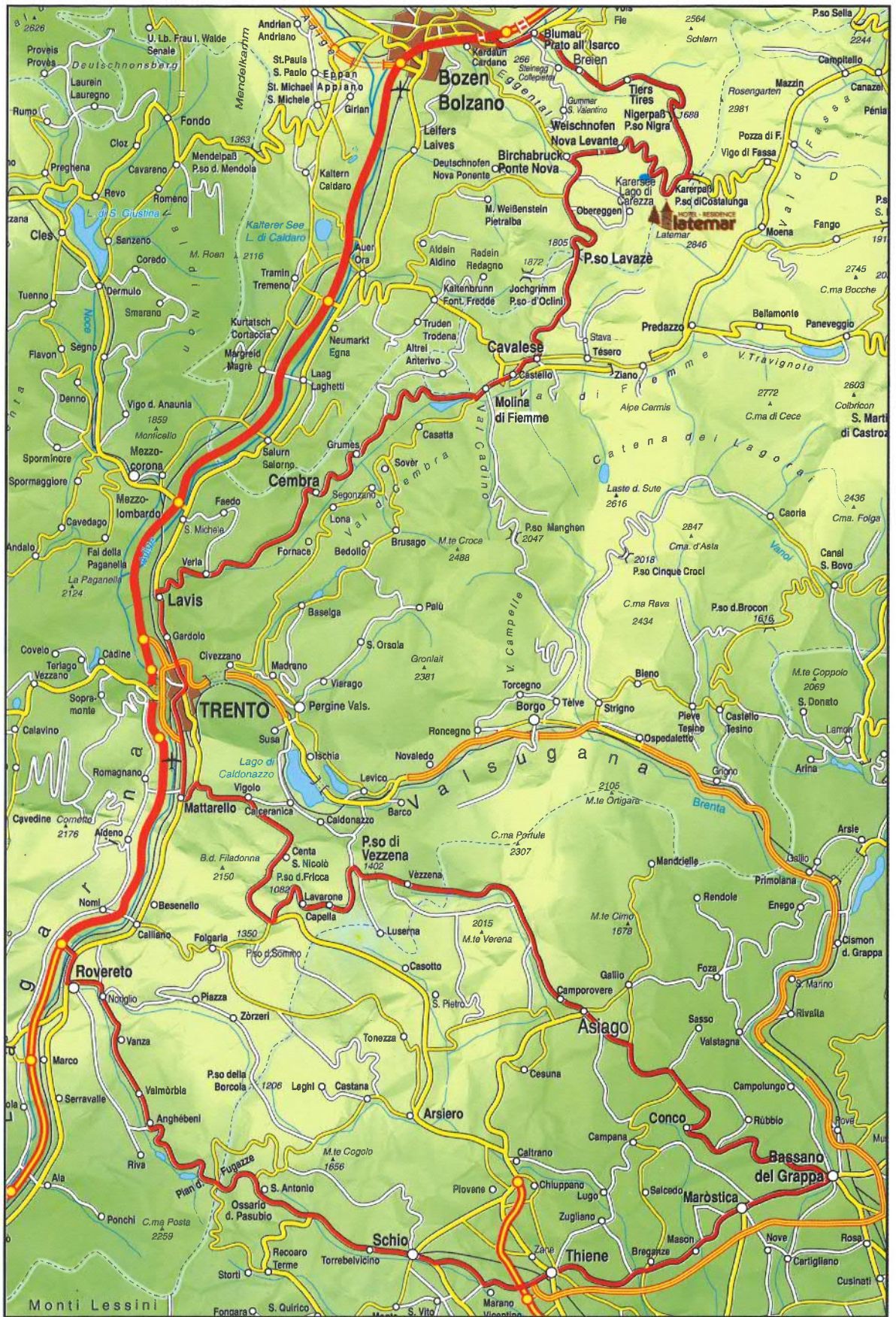
9 Pässe Tour

250 km



Hotel Castel Latemar → Vigo di Fassa ↻ Moena
↻ San Pellegrino ↻ Passo Valles ↻ Passo Rolle
→ San Martino ↻ Passo Cereda → Agordo →
Passo Duran → Forno ↻ Forcella Staulanza →
Selva di Cadore ↻ Passo Giau ↻ Passo Falzarego
→ Rocca Piétore → Malga Ciapela → Passo
Fedaiia → Canazei → Vigo di Fassa ↻ Karerpass
→ Hotel Castel Latemar





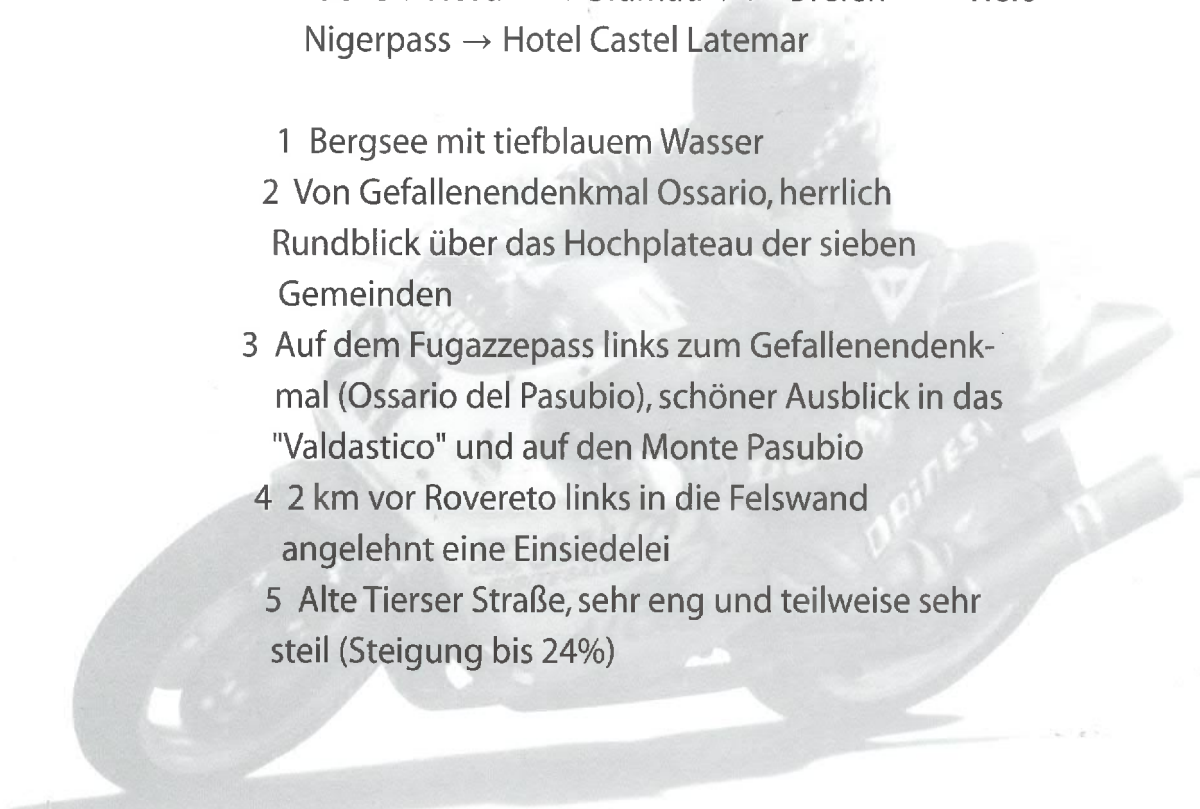
Rund um Bassano del Grappa

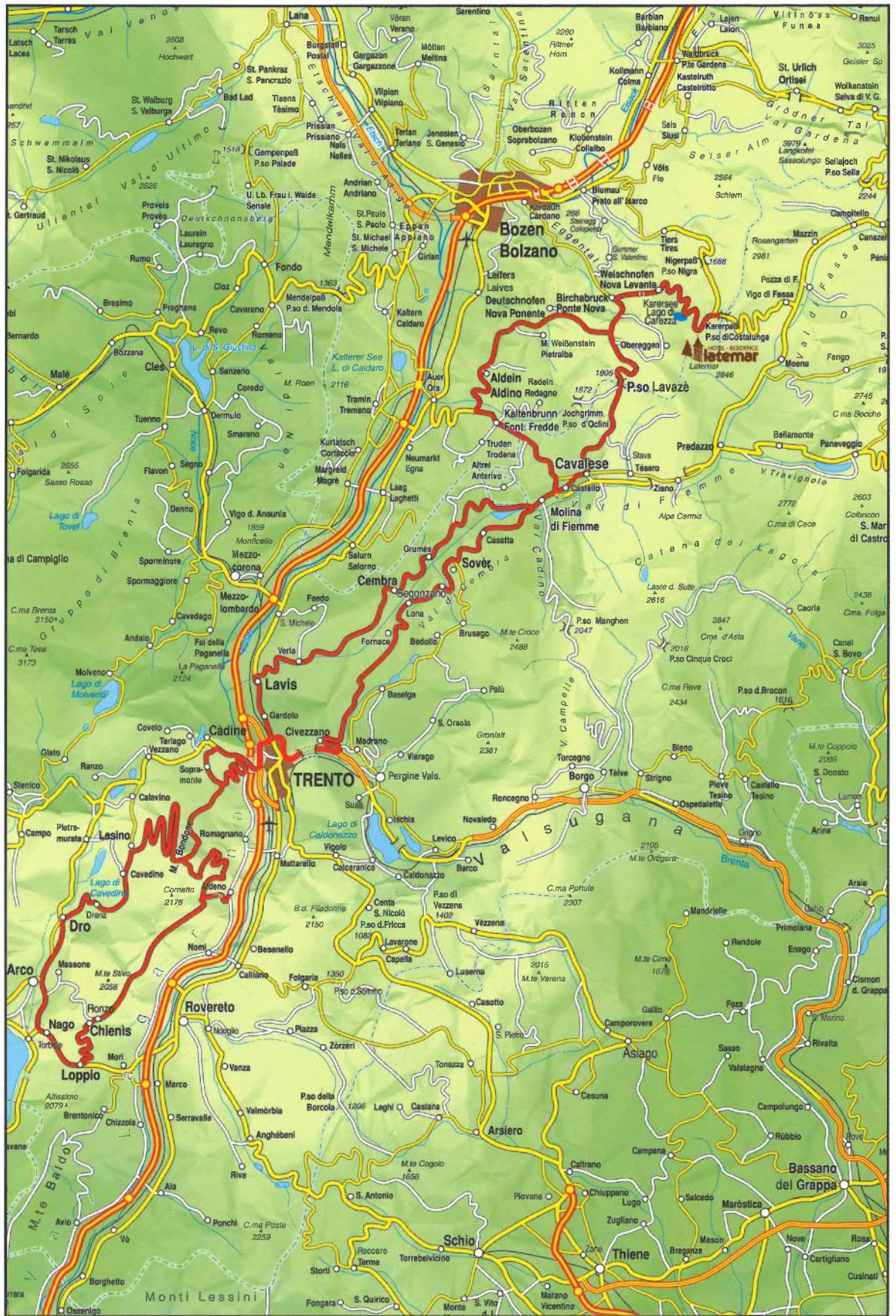
400 km - 85 Autobahn



Hotel Castel Latemar → Karersee¹ → Welschnofen
→ Birchabruck ↪ Lavazè Pass → Cavalese ↪
Molina → Cembra → Lavis ↪ Staatstr. Nr. 12 →
Trento → Mattarello ↪ Straße Nr. 349 → Passo di
Vezzena → Asiago² → Conco → Bassano del
Grappa ↪ Marostica → Thiene → Schio → Pian
delle Fugazze³ →⁴ Rovereto ↪ Autobahnschluss
Rovereto Nord Richtung Bozen bis Autobahnschluss
Bozen Nord ↪ Blumau ↪ Breien⁵ → Tiers →
Nigerpass → Hotel Castel Latemar

- 1 Bergsee mit tiefblauem Wasser
- 2 Von Gefallenendenkmal Ossario, herrlich
Rundblick über das Hochplateau der sieben
Gemeinden
- 3 Auf dem Fugazzepass links zum Gefallenendenk-
mal (Ossario del Pasubio), schöner Ausblick in das
"Valdastico" und auf den Monte Pasubio
- 4 2 km vor Rovereto links in die Felswand
angelehnt eine Einsiedelei
- 5 Alte Tierser Straße, sehr eng und teilweise sehr
steil (Steigung bis 24%)





Tour um den Monte Bondone

325 km



Hotel Castel Latemar → Karersee¹ →
Welschnofen → Birchabruck ↷ Lavazè Pass →
Cavalese ↷ Molina ↷ Sover → Segonzano^{2•} →
Civezzan ↷ Trento → ca. 2 km Richtung Vezzano
Str. 45 ↷ Monte Bondone³ → Lasino ↷ Drò ↷
Arco ↷ Nago ↷ ca. 5 km ↷ Chienis → Ronzo ↷
Lido di Cei → Cimone → Garniga → Monte
Bondone³ ↷ Vaneze ↷ Cadine ↷ Trento ↷
Staatstraße Nr. 12 Richtung Bozen bis Lavis ↷
Cembra⁴ → Molina ↷ Kaltenbrunn → Olmi ↷
Aldein → Petersberg⁵ ↷ Deutschnofen →
Schwarzenbach ↷ Birchabruck ↷ Welschnofen
→ Karersee¹ → Hotel Castel Latemar

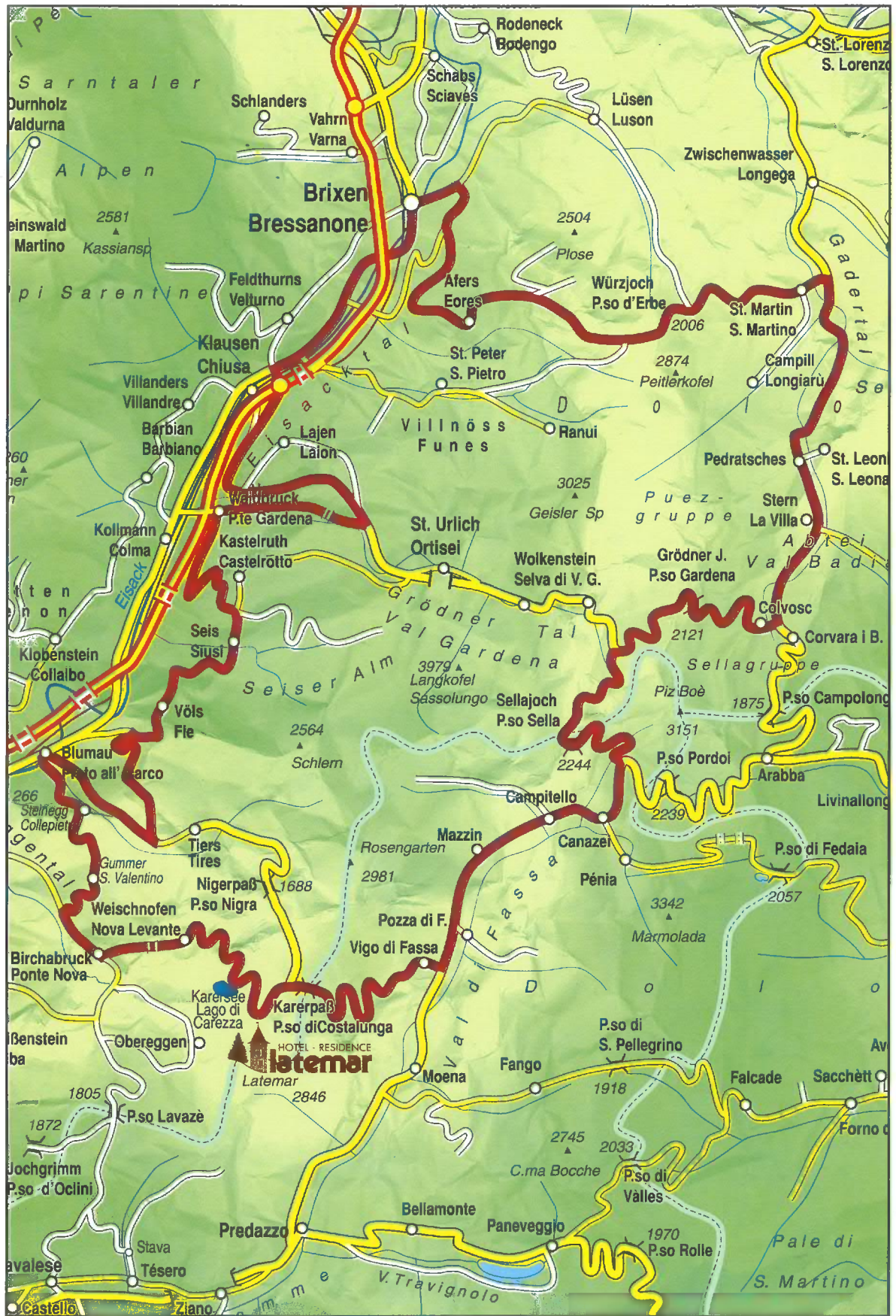
1 Bergsee mit tiefblauem Wasser

2 Nach Segonzano auf der linken Seite die
bekannten Sandpyramiden

3 Wintersportgebiet

4 Aussicht auf Cembratal und die Sandpyramiden
von Segonzano

5 2 km oberhalb von Petersberg, größter
Wallfahrtsort Südtirols: Maria Weissenstein

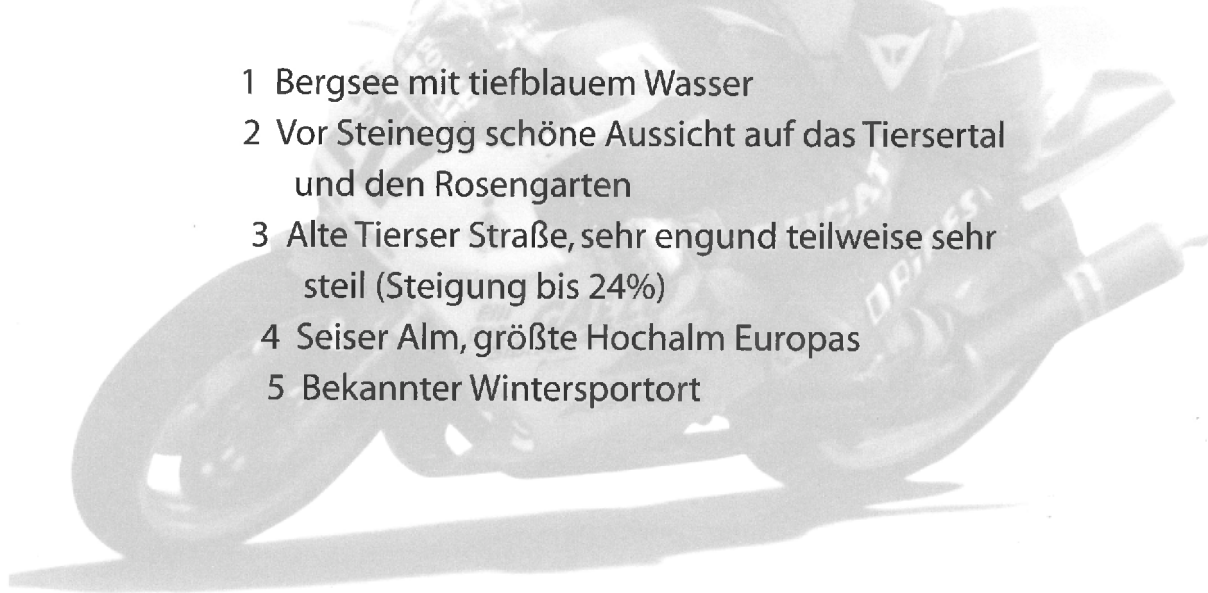


Würzjoch, Grödnerjoch und Sellajoch 245 km



Hotel Castel Latemar → Karersee¹ → Welschnofen
→ Birchabruck ↷ Gummer → Steinegg² →
Blumau ↷ ca. 50 m ↷ Breien³ → Tiers ↷
Richtung Blumau ca. 12 km ↷ Völs → Seis⁴ ↷
Waidbruck ↷ vor St. Ulrich ↷ St. Peter →
Klausen → Staatstraße bis Brixen ↷ Kleran →
Würzjoch → Untermoi → Zwischenwasser ↷
Stern → Corvara⁵ ↷ Grödnerjoch → ca. 6 km ↷
Sellajoch → Canazei → Pozza di Fassa → Vigo di
Fassa ↷ Karerpass → Hotel Castel Latemar

- 1 Bergsee mit tiefblauem Wasser
- 2 Vor Steinegg schöne Aussicht auf das Tiersertal
und den Rosengarten
- 3 Alte Tierser Straße, sehr eng und teilweise sehr
steil (Steigung bis 24%)
- 4 Seiser Alm, größte Hochalm Europas
- 5 Bekannter Wintersportort



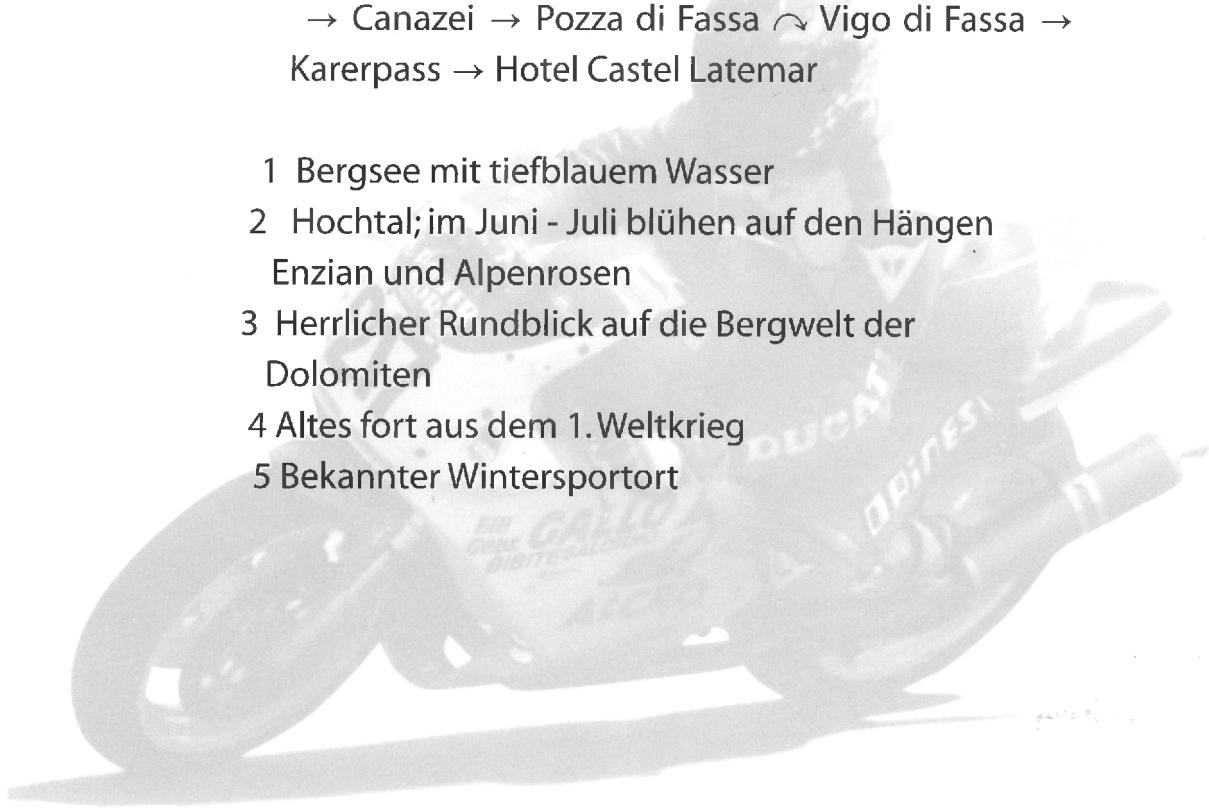


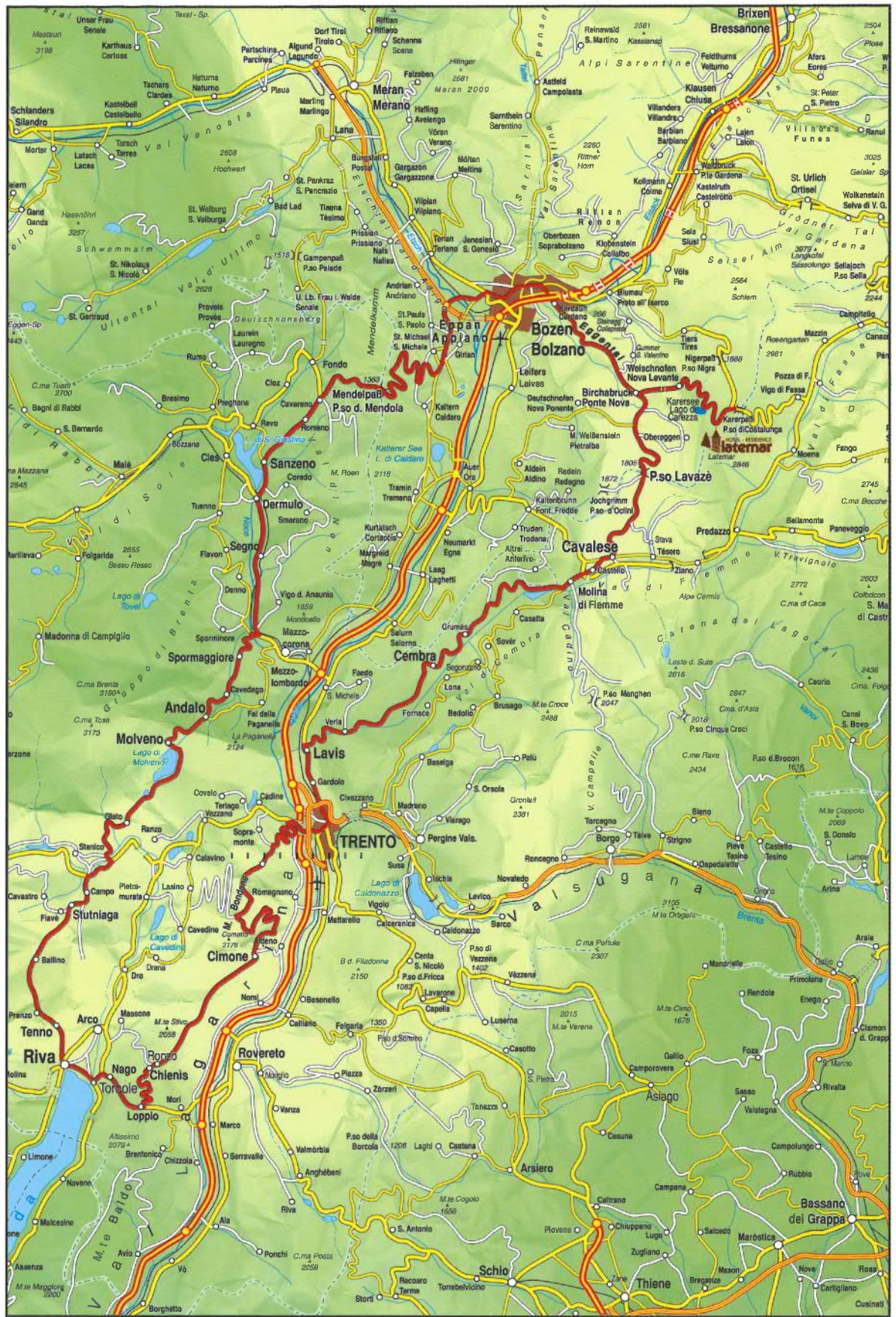
Über 10 Dolomitenpässe 250 km



Hotel Castel Latemar → Karersee¹ →
Welschnofen → Birchabruck ↘ Lavazé Pass → ↘
Stava → Tesero ↘ Predazzo ↘ Bellamonte →
(Rolle Pass) ↘ Passo di Valles² ↘ Falcade →
Cencenighe ↘ Agordo ↘ Duran Pass → Villa ↘
Staulanza Pass → Selva di Cadore → Giau-Pass³
→ Pocol ↘ Falzarego Pass ↘ Valparola Pass⁴ →
Stern ↘ Corvara⁵ ↘ Grödner Joch ↘ Sella Pass
→ Canazei → Pozza di Fassa ↘ Vigo di Fassa →
Karerpass → Hotel Castel Latemar

- 1 Bergsee mit tiefblauem Wasser
- 2 Hochtal; im Juni - Juli blühen auf den Hängen
Enzian und Alpenrosen
- 3 Herrlicher Rundblick auf die Bergwelt der
Dolomiten
- 4 Altes fort aus dem 1. Weltkrieg
- 5 Bekannter Wintersportort





Über Mendelpass, entlang der Brenta Gruppe bis nach Riva

320 km



Hotel Castel Latemar → Karer See¹ → Eggental
↪ Bozen ↪ Eppan ↪ Mendelpass² → Ronzone
→ Dermulo ↪ Segno → Rocchetta ↪ Spormag-
giore → Andalo → Molveno³ → Ponte Arche ↪
Stutniaga → Lago di Tenno⁴ → Riva⁵ → Torbole
↪ Nago → Loppio ↪ Chienis → Ronzo ↪ Villa
→ Lago di Cei → Cimone → Garniga ↪ M.
Bondone⁶ ↪ Belvedere → Trento ↪ Staatsstraße
Richtung Bozen bis Lavis → Cembra ↪ Molina →
Cavalese ↪ Varena → Lavazé Pass → Birchabruck
↪ Welschnofen → Karer See → Hotel Castel
Latemar

1 Bergsee mit tiefblauem Wasser

2 Aussicht auf Kaltern und den Kalterer See

3 Entlang der Brenta Gruppe

4 Bergsee mit türkisfarbenem Wasser

5 Von oben Ausblick auf Riva und den Gardasee

6 Wintersportgebiet

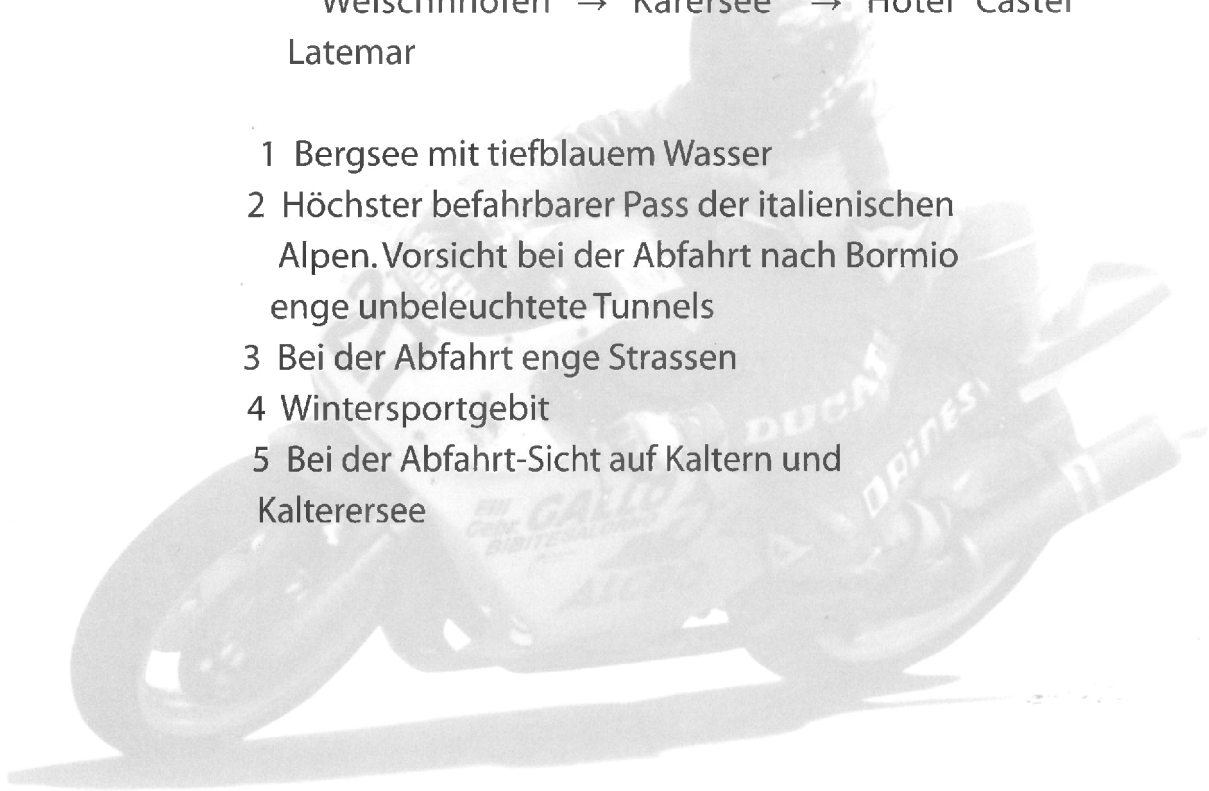
Stilfser Joch und Gaviapass

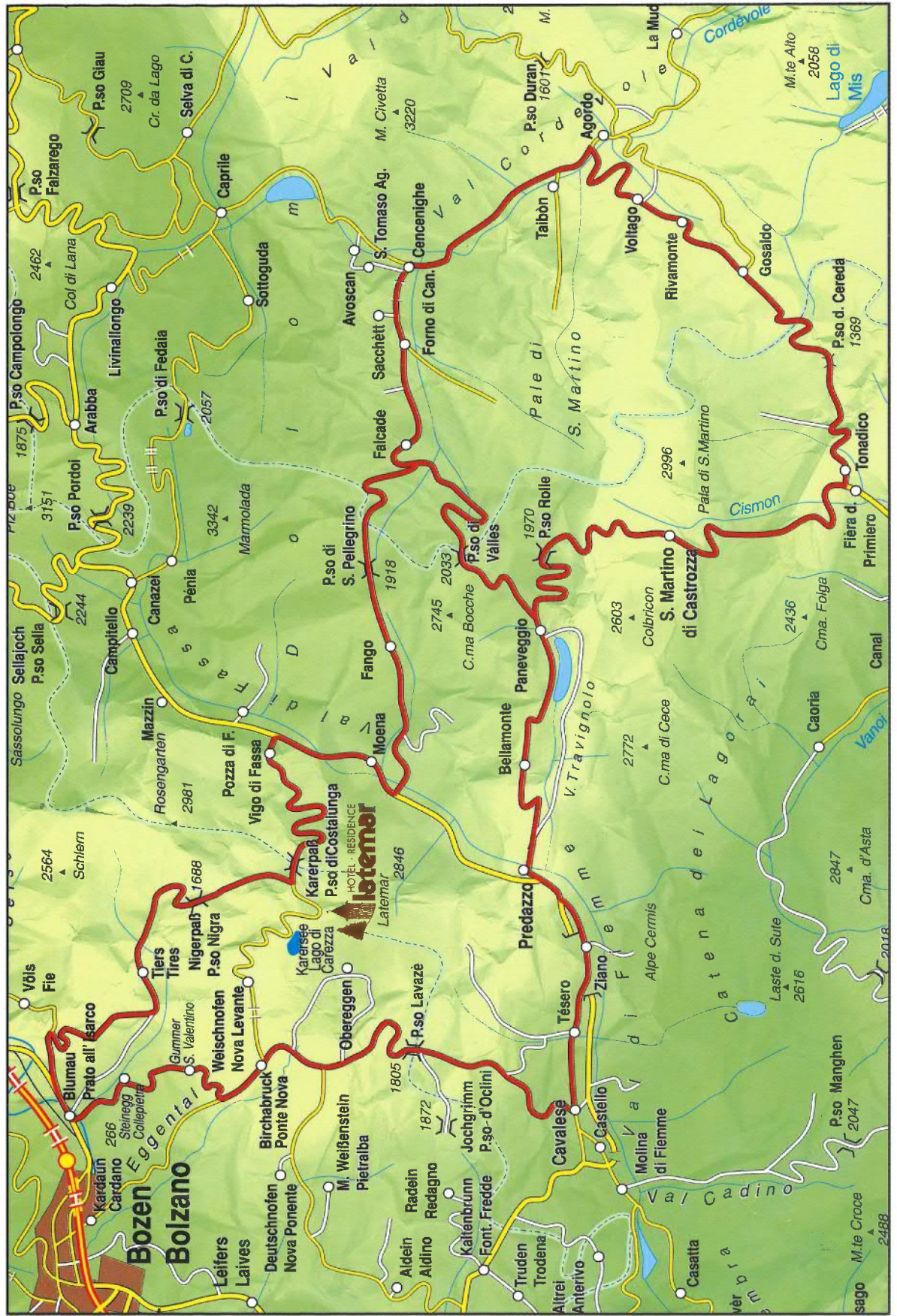
365 km



Hotel Castel Latemar → Karersee¹ →
Welschnofen → Eggental → Karneid ↷ Bozen
↷ Schnellstraße Meran → Naturns → Schlönders
→ Spondinig ↷ Prad → Stilfser Joch² → Bormio
↷ S. Caterina → Gaviapass³ → Ponte di Legno ↷
Tonale Pass⁴ → Mezzana → Malé → Cloz →
Fondo ↷ Mendelpass⁵ → Kaltern ↷ Eppan →
Bozen ↷ Karneid ↷ Eggental → Birchabruck ↷
Welschnhofen → Karersee¹ → Hotel Castel
Latemar

- 1 Bergsee mit tiefblauem Wasser
- 2 Höchster befahrbarer Pass der italienischen Alpen. Vorsicht bei der Abfahrt nach Bormio enge unbeleuchtete Tunnel
- 3 Bei der Abfahrt enge Strassen
- 4 Wintersportgebiet
- 5 Bei der Abfahrt-Sicht auf Kaltern und Kalterersee





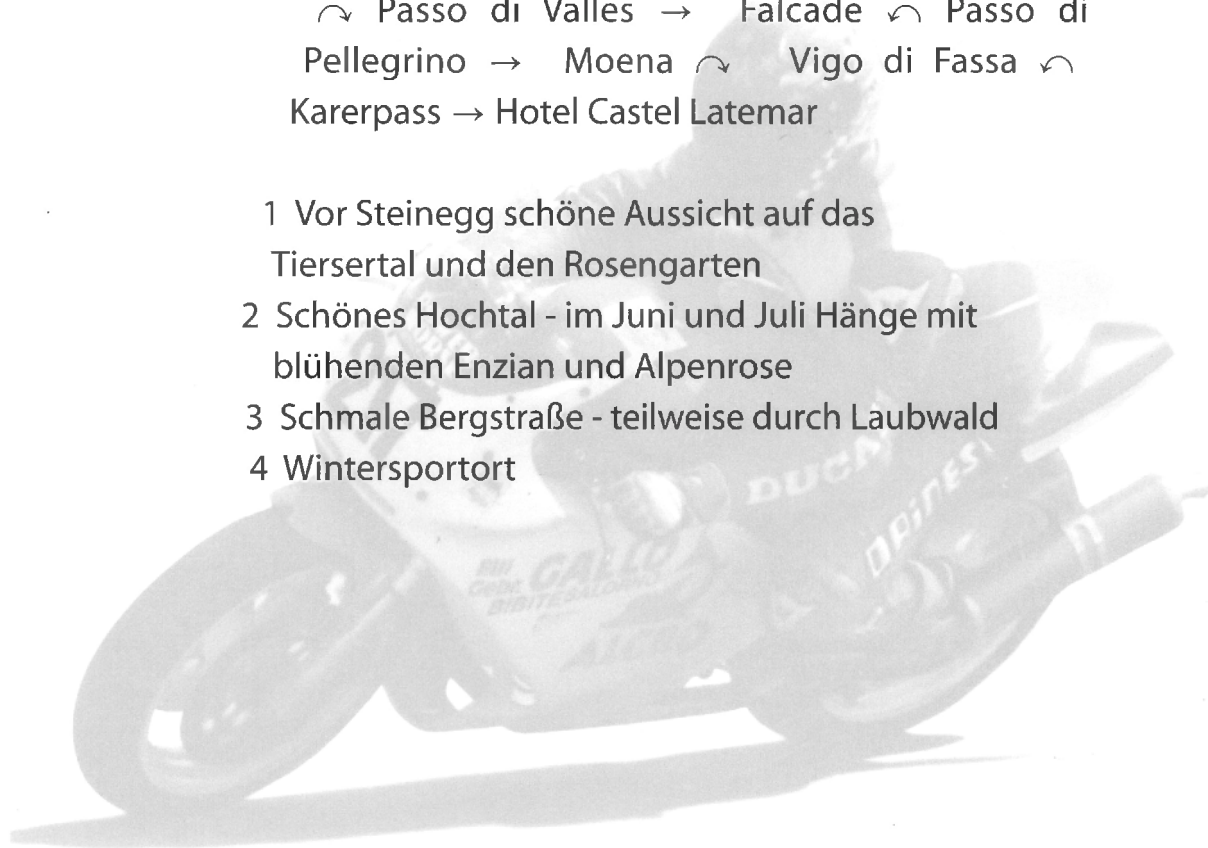
Niger-Pellegrino- und Rolle Pass

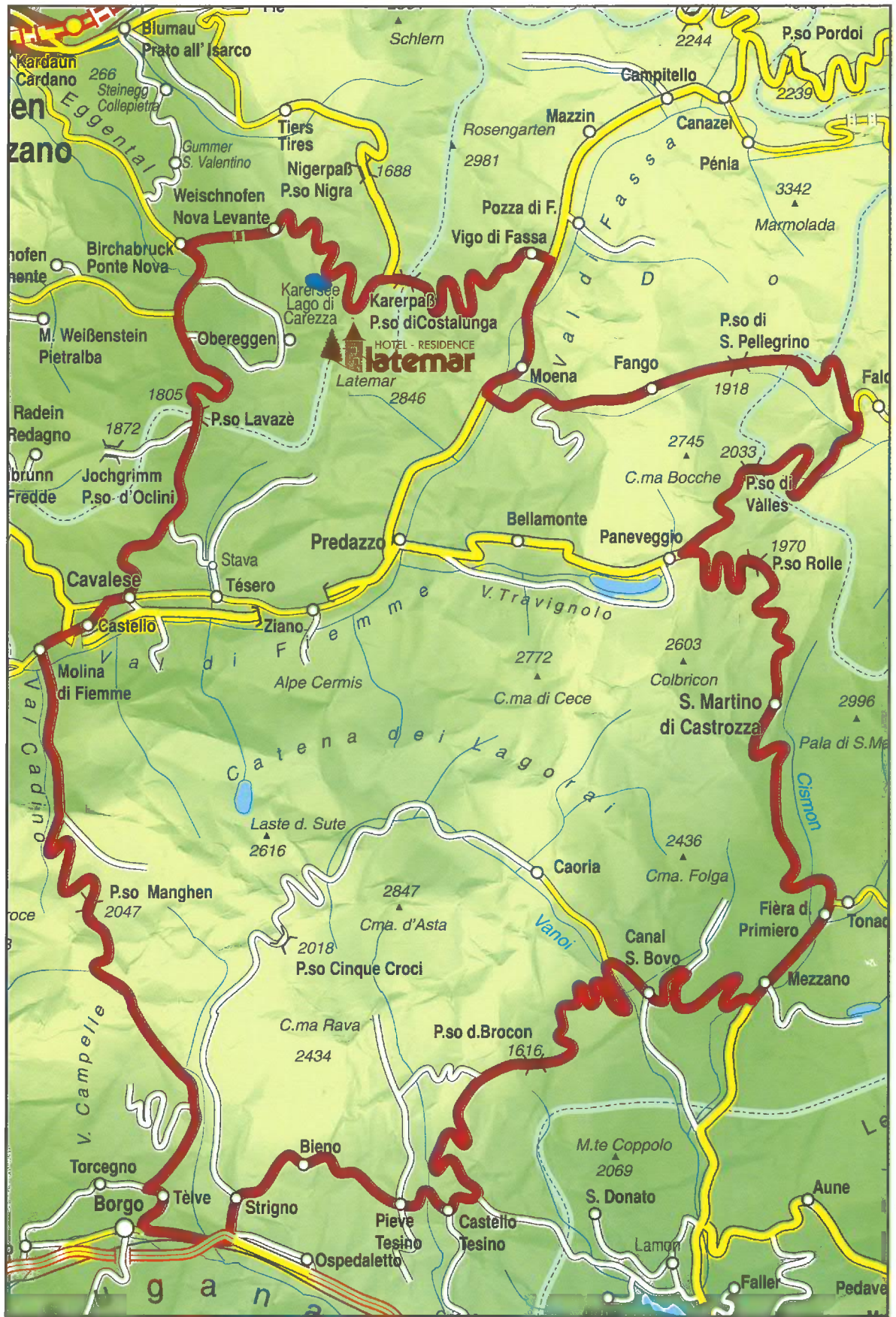
245 km



Hotel Castel Latemar ↷ Nigerpass → Tiers →
Blumau ↷ Steinegg¹ → Gummer ↷ Birchabruck
↷ Lavaze Pass → ca. 5 km ↷ Stava → Tesero ↷
Predazzo ↷ Bellamonte → Panaveggio ↷ Passo
di Valles² → Falcade ↷ Cencenighe ↷ Agordo
↷ Voltago → Gosaldo → Passo di Cereda³ →
Fiera ↷ S. Martino⁴ → Rolle Pass → Paneveggio
↷ Passo di Valles → Falcade ↷ Passo di
Pellegrino → Moena ↷ Vigo di Fassa ↷
Karerpass → Hotel Castel Latemar

- 1 Vor Steinegg schöne Aussicht auf das
Tiersertal und den Rosengarten
- 2 Schönes Hochtal - im Juni und Juli Hänge mit
blühenden Enzian und Alpenrose
- 3 Schmale Bergstraße - teilweise durch Laubwald
- 4 Wintersportort





DESIGN: AM GRAPHIC - NEUMARKT (BZ) - DRUCK: TIPOLOGRAFIA ALTO ADIGE (BZ) - LANDKARTE: MAPGRAPHIC

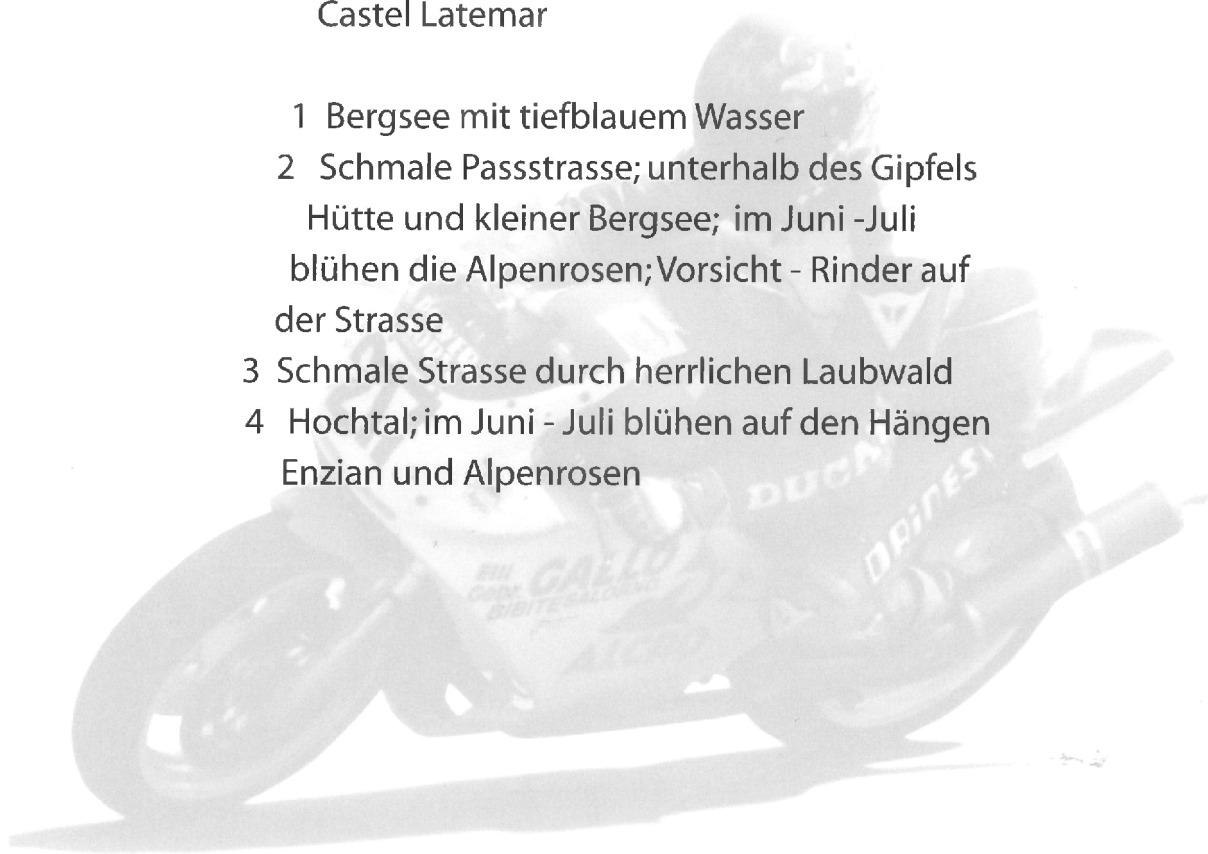
Mangen-, Brocon- und Rolle-Pass

230 km



Hotel Castel Latemar → Karersee¹ →
Welschnofen → Birchabruck ↪ Lavazé Pass →
Cavalese → Molina → Mangen Pass² → Telve ↪
Strigno ↪ Bieno → Pieve Tesino → Brocon Pass³
→ Canal S. Bovo ↪ Imer ↪ Fiera di Primiero →
Rolle Pass ↪ Passo di Valles⁴ ↪ S. Pellegrino Pass
→ Moena ↪ Vigo di Fassa ↪ Karerpass → Hotel
Castel Latemar

- 1 Bergsee mit tiefblauem Wasser
- 2 Schmale Passstrasse; unterhalb des Gipfels
Hütte und kleiner Bergsee; im Juni -Juli
blühen die Alpenrosen; Vorsicht - Rinder auf
der Strasse
- 3 Schmale Strasse durch herrlichen Laubwald
- 4 Hochtal; im Juni - Juli blühen auf den Hängen
Enzian und Alpenrosen



Über die schönsten Dolomitenpässe 200 km



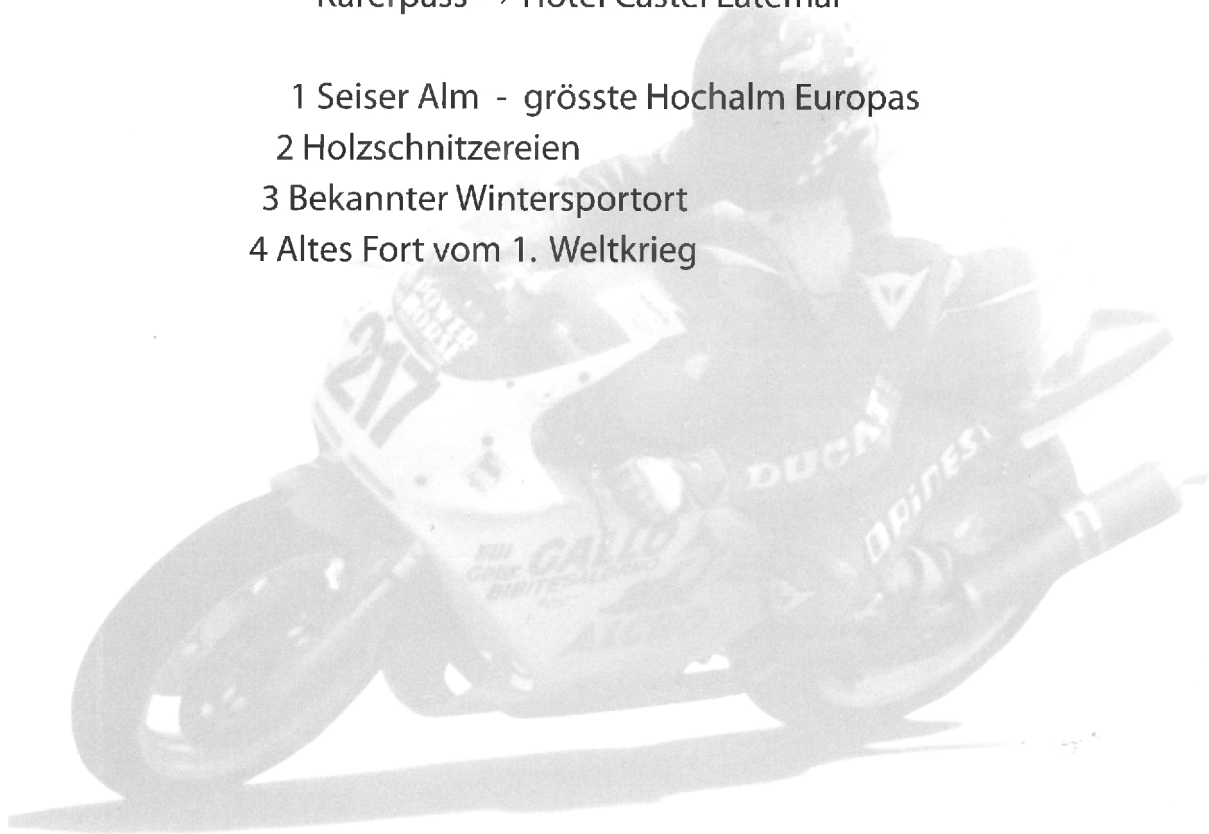
Hotel Castel Latemar → Nigerpass → Tiers ↷ Völs
→ Seis¹ → Kastelruth → St. Ulrich ↷ Wolkenstein²
→ Grödner Joch → Corvara³ → Campolongo Pass
→ Arabba ↷ Pieve di Livinalongo → Falzarego
Pass ↷ Valparola Pass⁴ → Stern ↷ Corvara →
Campolongo Pass → Arabba ↷ Pordoi Pass →
Canazei → Pozza di Fassa ↷ Vigo di Fassa →
Karerpass → Hotel Castel Latemar

1 Seiser Alm - grösste Hochalm Europas

2 Holzschnitzereien

3 Bekannter Wintersportort

4 Altes Fort vom 1. Weltkrieg



Marmolada und Würzjoch 250 km



Hotel Castel Latemar → Karerpass → Vigo di Fassa ↪ Canazei ↪ Fedaia Pass¹ → Sottoguda-
schlucht² → Rocca Pietore ↪ Andráz ↪ Larzonei
→ Pian ↪ Giau Pass³ → Pocol ↪ Falzarego Pass
↪ Valparola Pass⁴ → Stern ↪ St. Leonhard →
Zwischenwasser ↪ Untermoi → Würzjoch →
Villnöss Tal → St. Peter ↪ Klausen ↪ Lajen → St.
Ulrich ↪ Waidbruck ↪ Seis⁵ ↪ Völs ↪ Schloss
Prossels⁶ ↪ Tiers → Niger Pass → Hotel Castel
Latemar

1 Sicht auf den Gletscher der Marmolada

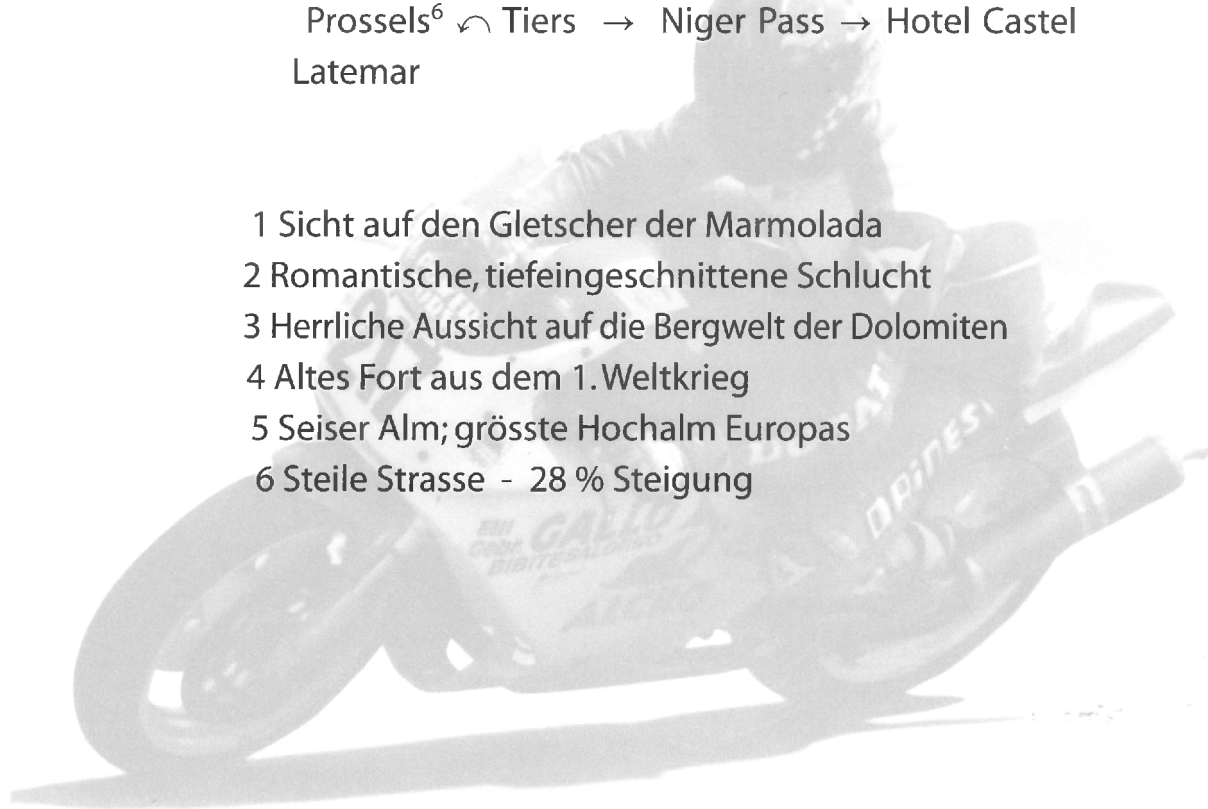
2 Romantische, tiefeingeschnittene Schlucht

3 Herrliche Aussicht auf die Bergwelt der Dolomiten

4 Altes Fort aus dem 1. Weltkrieg

5 Seiser Alm; grösste Hochalm Europas

6 Steile Strasse - 28 % Steigung





Über 6 Pässe zu den Sandpyramiden von Segonzano

270 km



Hotel Castel Latemar → Karerpass → Vigo di Fassa ↷ Moena ↷ S. Pellegrinopass ↷ Falcade ↷ Passo di Valles¹ → Paneveggio ↷ Rolle Pass → S. Martino² → Fiera → Imer ↷ Canal San Bovo ↷ Passo Brocon³ → Strigno ↷ Telve → Vetriolo Terme → Pergine⁴ → Civezzano ↷ Segonzano⁵ → Molina → Cavalese ↷ Lavazè Pass → Birchabruck ↷ Welschnhofen → Karersee⁶ → Hotel Castel Latemar

1 Schönes Hochtal - im Juni und Juli Hänge mit blühenden Enzian und Alpenrose

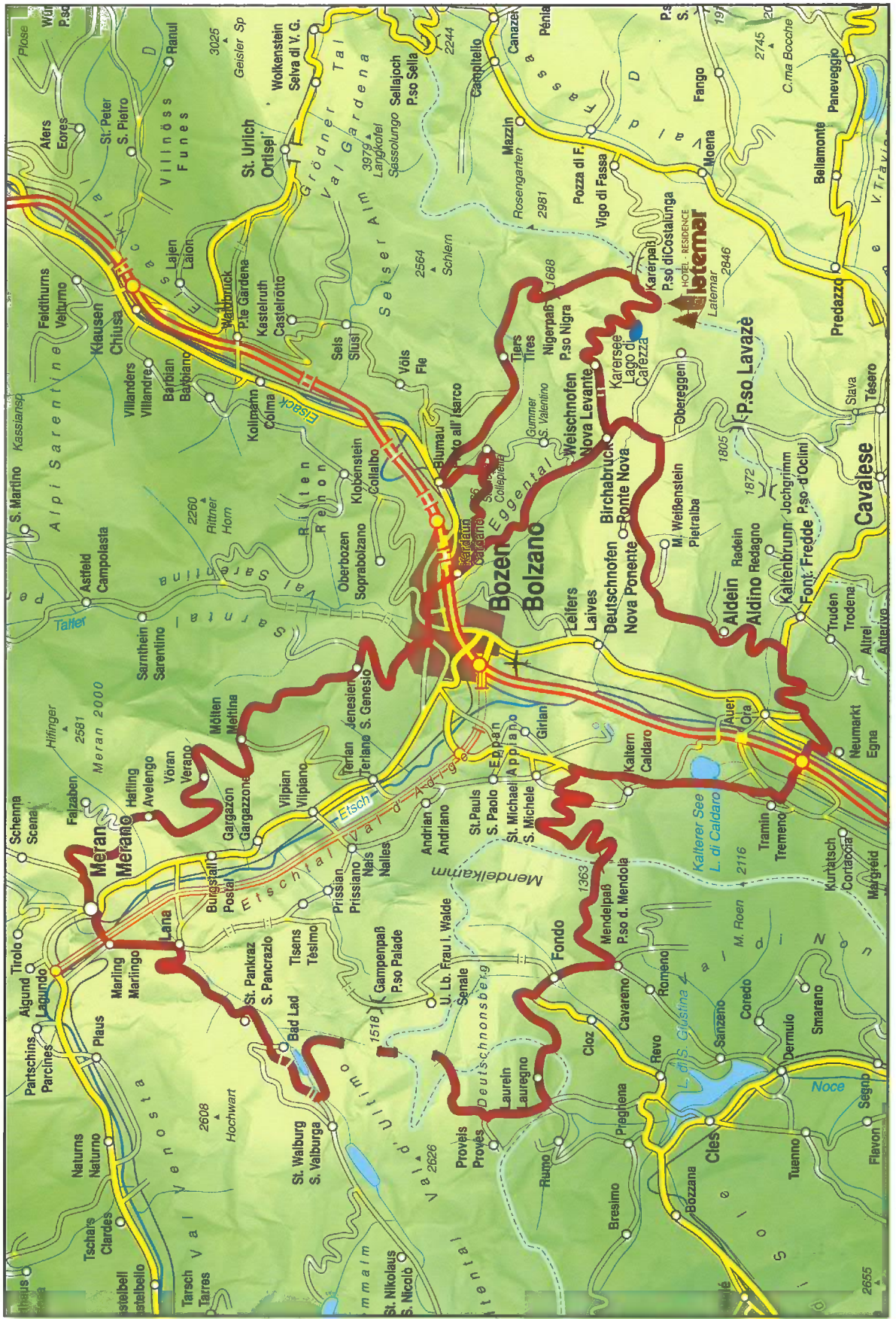
2 Wintersportort

3 Schmale Bergstraße durch herrlichen Laubwald

4 Abstecher nach Palu del Fersina - 30 km das liegt zwar im Trentino, doch sprechen dort älteren Einwohner einen Deutsch Dialekt

5 Von Segonzano auf der rechten Seite die bekannten Sandpyramiden

6 Bergsee mit tiefblauem Wasser



Rund um Bozen

276 km



Hotel Castel Latemar → Nigerpass ↻ Tiers ↻
Blumau ↻ Steinegg ↻ Karneid ↻ Eggental →
Birchabruck ↻ Deutschnofen → Aldein →
Montan → Tramin ↻ Kaltern ↻ Mendelpass →
Fondo → Proveis ↻ St. Pankraz → Lana →
Sinich ↻ Schenna ↻ Hafling → Mölten ↻
Jenesien → Bozen → Karneid → Eggental →
Welschnhofen → Hotel Castel Latemar

